

Plan de zonage

Echelle: 1/2000

Plan Local d'Urbanisme approuvé par délibération du conseil Municipal en date du 3 novembre 2011

Le Maire,
PERRY Bernard




Date: Novembre 2011

1. PRESCRIPTIONS EDICTEES PAR LE P.L.U.


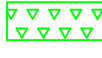



LE ZONAGE: ZONES ET SECTEURS

- Limite de zone
- N** Désignation de zone
- Nj** Désignation de secteur de zone

2. EMPLACEMENTS RESERVES

-  Emplacement réservé
-  Numéro de repérage
-  Emprise

3. AUTRES PRESCRIPTIONS

-  Espace boisé classé
-  Ensembles arborés identifiés au titre de l'article L.123-1.7
-  Zone inondable (crue de référence 1981)
-  Marge de recul
-  Monument historique

